



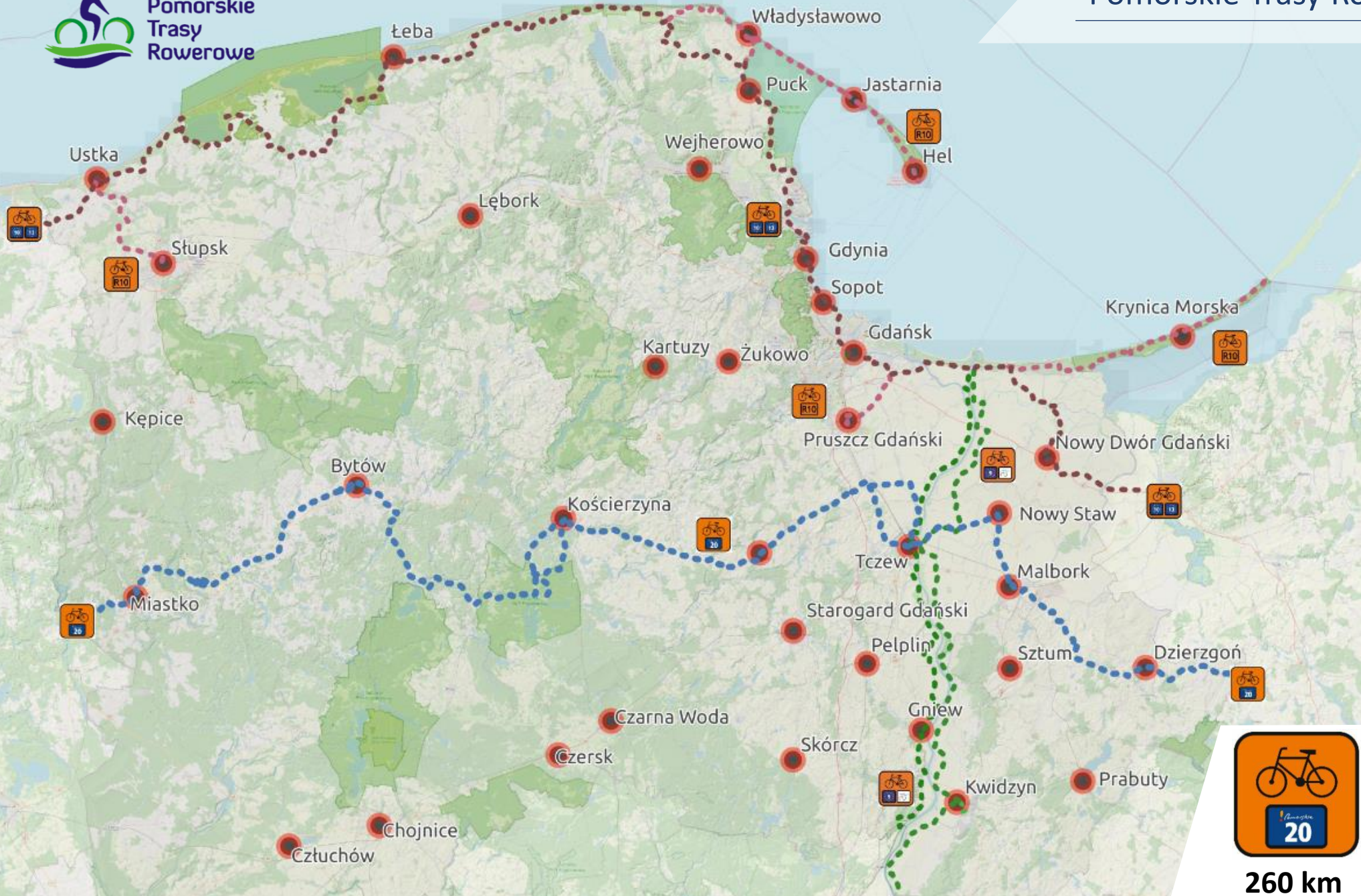
Pomorskie  
Trasy  
Rowerowe

! Pomorskie



Pomorskie Trasy Rowerowe





trasy długość



**303 km**



**145 km**



**220 km**



**260 km**



**25 km**



ponad 40  
Partnerów



budowa  
nowych  
dróg  
rowerowych



promocja  
produktu  
turystycznego



80 miejsc  
postojowych  
dla  
rowerzystów



660 km  
oznakowanych  
tras



modernizacja/  
dostosowanie  
dróg do ruchu  
rowerowego

spójne  
oznakowanie  
tras



modernizacja  
mostów  
i kładek








Trasy na wałach



Dawne nasypy kolejowe




Drogi leśne



Trasy komunikacyjne




Drogi publiczne



Trasy widokowe nad morzem



Elementy wizerunkowe



Miejsca postojowe i punkty widokowe







Okolice Tczewa, EuroVelo9 / Wiślana Trasa Rowerowa



Gdańsk, EuroVelo9 / Wiślana Trasa Rowerowa





Cedry Wielkie, EuroVelo9 / Wiślana Trasa Rowerowa  
Trasa na koronie wałów przeciwpowodziowych oraz miejsce postojowe „Giemlice”





Błądzikowo, EuroVelo 10/13  
Pruszcz Gdański, dojazd do dworca PKP, R10





Ostaszewo, EuroVelo9/Wiślana Trasa Rowerowa





Kwidzyn, EuroVelo9/Wiślana Trasa Rowerowa  
DW 203 gmina Ustka





Krynica Morska, R10 Mierzej Wiślana



Chałupy, trasa R10





Gmina Puck, EuroVelo 10/13  
trasa na linii dawnej kolei wąskotorowej



Kwidzyn, EuroVelo9 / Wiślana Trasa Rowerowa  
trasa na linii dawnej kolei wąskotorowej





Gmina Ustka (połączenie województw) EuroVelo 10/13  
trasa na linii dawnej kolei wąskotorowej



Gmina Ostaszewo, EuroVelo9 / Wiślana Trasa Rowerowa  
trasa na linii dawnej kolei wąskotorowej





Park Krajobrazowy Mierzeja Wiślana , EuroVelo 10/13 + R10





Przebrno, R10 Mierzeja Wiślana





Radoszewo, EuroVelo10/13



Puck Rozgard, EuroVelo 10/13





Benowo – gm. Kwidzyn, punkt widokowy nad rz. Wisłą, trasa EuroVelo9 / Wiślana Trasa Rowerowa





Biała Góra, trasa EuroVelo9 / Wiślana Trasa Rowerowa






Ostaszewo, EuroVelo9 / Wiślana Trasa Rowerowa

Gmina Tczew, EuroVelo9 / Wiślana Trasa Rowerowa





Chałupy, trasa R10



Gmina Puck, trasa EuroVelo 10/13





Elementy graficzne na miejscu postojowym związane z otoczeniem





Cedry Wielkie – Gdańsk, symbolicznie oznaczenie dawnego koryta rzeki Wisły, EuroVelo9 / Wiślana Trasa Rowerowa



W okresie od 1 maja do 30 września 2022 z przewieziono **28 584 rowerów** gdzie stacją początkową lub końcową była miejscowość w województwie pomorskim.

Liczba nie zawiera liczby rowerów przewożonych w Szybkiej Kolei Miejskiej, gdzie rowery przewożone są bezpłatnie.



**Główne stacje startowe i docelowe to:**

Gdańsk Główny, Gdynia Główna, Tczew, Władysławowo, Słupsk,  
Kościerzyna, Hel,






## Autobus Gdańsk Główny – Wyspa Sobieszewska (25 km) haki rowerowe na 8 rowerów i dodatkowo 20 rowerów na przyczepie Przewóz rowerów bezpłatny

Dni: Sobota, Niedziela, Święta  
Częstotliwość kursowania co około 40 minut

W roku 2021 w sezonie letnim przewiózł  
ponad **2 000 rowerów**







Pomorskie  
Trasy  
Rowerowe

! Pomorskie

Dziękuję za uwagę



Michał Bieliński  
Departament Turystyki  
Urząd Marszałkowski Województwa Pomorskiego  
[rowery@pomorskie.eu](mailto:rowery@pomorskie.eu)